Nyomvonal Kerékpárút
0+075.00

M=1:100
Alapszint: 104.00 mBf.

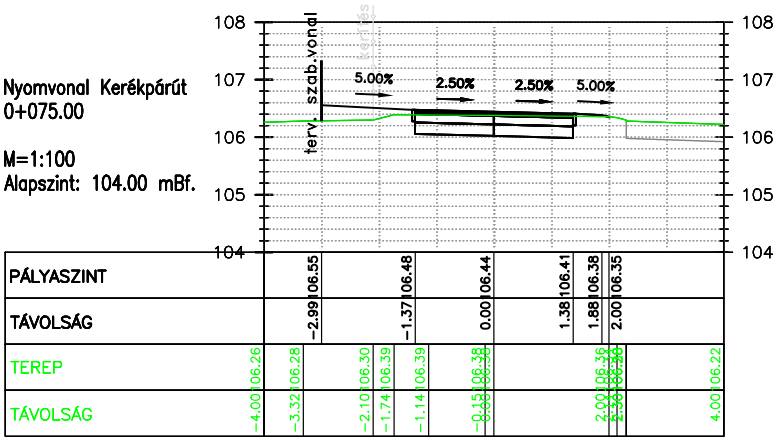

108
107
106
105
104
terv. szab.vonal
kerítés
5.00%
2.50%
2.50%
5.00%
PÁLYASZINT
TÁVOLSÁG
TEREP
TÁVOLSÁG
106.55
106.48
106.44
106.41
106.38
106.35
-2.99
-1.37
0.00
1.38
1.88
2.00
106.26
106.28
106.30
106.39
106.39
106.38
106.38
106.36
106.22
-4.00
-3.32
-2.10
-1.74
-1.14
-0.15
0.00
2.00
4.00

Nyomvonal Kerékpárút
0+050.00

M=1:100
Alapszint: 104.00 mBf.

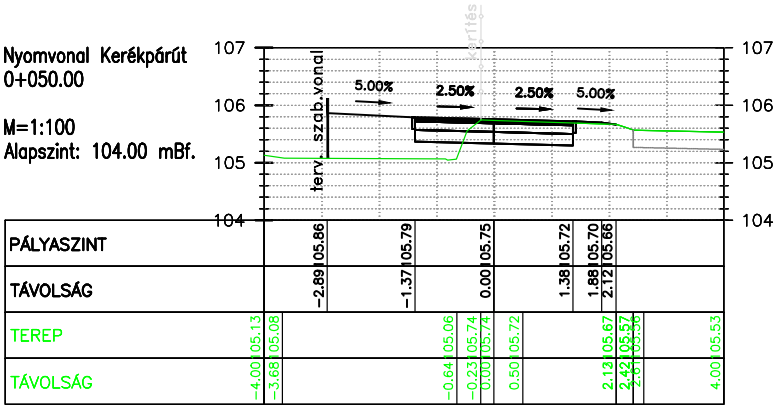

107
106
105
104
terv. szab.vonal
kerítés
5.00%
2.50%
2.50%
5.00%
PÁLYASZINT
TÁVOLSÁG
TEREP
TÁVOLSÁG
105.86
105.79
105.75
105.72
105.70
105.66
-2.89
-1.37
0.00
1.38
1.88
2.12
105.13
105.08
105.06
105.74
105.74
105.72
105.67
105.57
105.56
105.53
-4.00
-3.68
-0.64
-0.23
0.00
0.50
2.13
2.42
2.61
4.00

Nyomvonal Kerékpárút
0+030.00

M=1:100
Alapszint: 100.00 mBf.

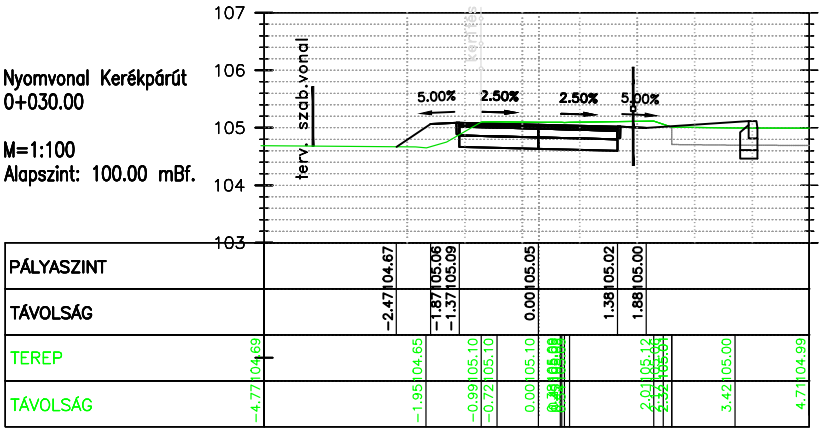

107
106
105
104
103
terv. szab.vonal
kerítés
5.00%
2.50%
2.50%
5.00%
PÁLYASZINT
TÁVOLSÁG
TEREP
TÁVOLSÁG
104.67
105.06
105.09
105.05
105.02
105.00
-2.47
-1.87
-1.37
0.00
1.38
1.88
104.69
104.65
105.10
105.10
105.10
105.12
105.01
105.00
104.99
-4.77
-1.95
-0.99
-0.72
0.00
2.01
2.32
3.42
4.71

Nyomvonal Kerékpárút
0+150.00

M=1:100
Alapszint: 104.00 mBf.

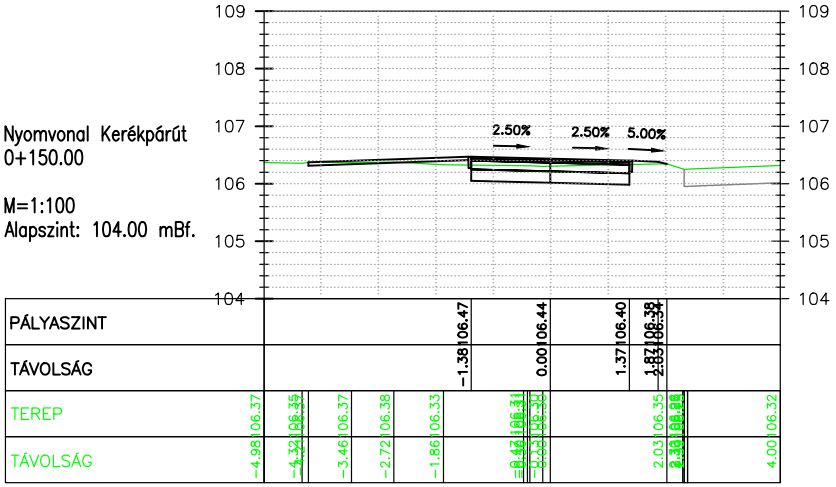

109
108
107
106
105
104
2.50%
2.50%
5.00%
PÁLYASZINT
TÁVOLSÁG
TEREP
TÁVOLSÁG
106.47
106.44
106.40
106.38
106.34
-1.38
0.00
1.37
1.87
2.03
106.37
106.35
106.37
106.37
106.38
106.33
106.35
106.32
-4.98
-4.32
-3.46
-2.72
-1.86
2.03
4.00

Nyomvonal Kerékpárút
0+125.00

M=1:100
Alapszint: 105.00 mBf.

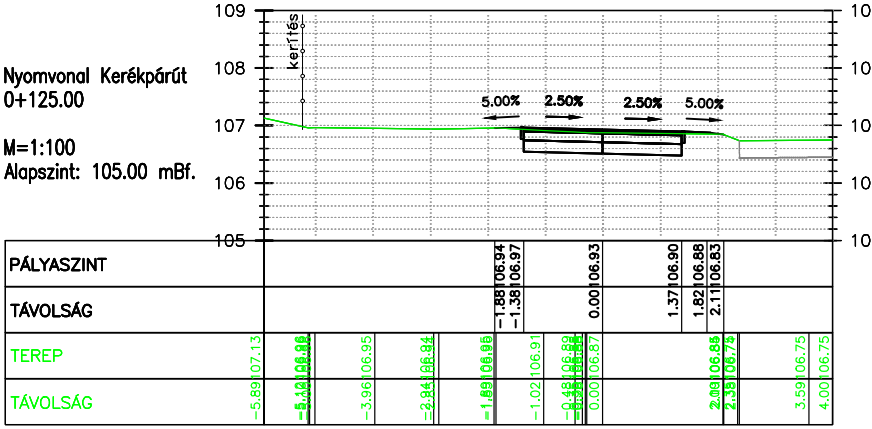

109
108
107
106
105
kerítés
5.00%
2.50%
2.50%
5.00%
PÁLYASZINT
TÁVOLSÁG
TEREP
TÁVOLSÁG
106.94
106.97
106.93
106.90
106.88
106.83
-1.88
-1.38
0.00
1.37
1.82
2.11
107.13
106.95
106.91
106.87
106.75
106.75
-5.89
-3.96
-1.02
0.00
3.59
4.00

Nyomvonal Kerékpárút
0+100.00

M=1:100
Alapszint: 105.00 mBf.

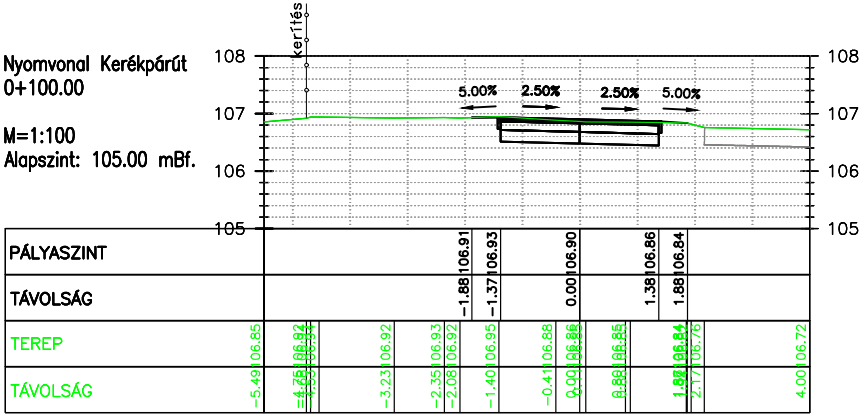

108
107
106
105
kerítés
5.00%
2.50%
2.50%
5.00%
PÁLYASZINT
TÁVOLSÁG
TEREP
TÁVOLSÁG
106.91
106.93
106.90
106.86
106.84
-1.88
-1.37
0.00
1.38
1.88
106.85
106.92
106.93
106.92
106.95
106.88
106.76
106.72
-5.49
-3.23
-2.35
-2.08
-1.40
-0.41
2.17
4.00

Nyomvonal Kerékpárút
0+225.00

M=1:100
Alapszint: 101.00 mBf.

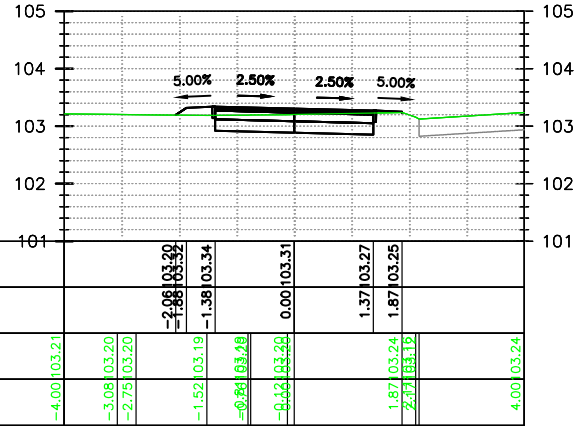
105
104
103
102
101
5.00%
2.50%
2.50%
5.00%
PÁLYASZINT
TÁVOLSÁG
TEREP
TÁVOLSÁG
103.20
103.32
103.34
103.31
103.27
103.25
-2.06
-1.88
-1.38
0.00
1.37
1.87
103.21
103.20
103.20
103.19
103.24
103.24
-4.00
-3.08
-2.75
-1.52
1.87
4.00

Nyomvonal Kerékpárút
0+200.00

M=1:100
Alapszint: 102.00 mBf.

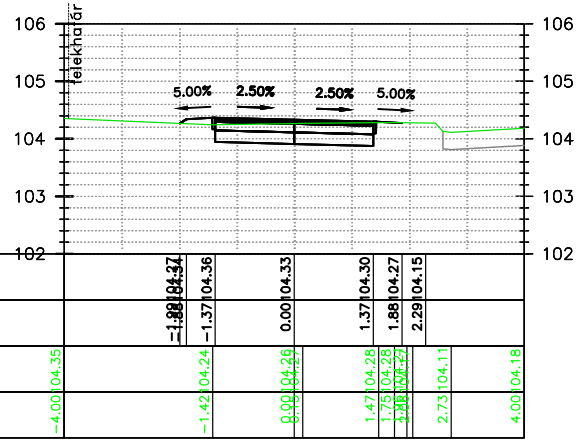
telekhatár
106
105
104
103
102
5.00%
2.50%
2.50%
5.00%
PÁLYASZINT
TÁVOLSÁG
TEREP
TÁVOLSÁG
104.37
104.34
104.36
104.33
104.30
104.27
104.15
-1.37
0.00
1.37
1.88
2.29
104.35
104.24
104.26
104.27
104.28
104.28
104.11
104.18
-4.00
-1.42
0.00
0.15
1.47
1.75
2.73
4.00

Nyomvonal Kerékpárút
0+175.00

M=1:100
Alapszint: 104.00 mBf.

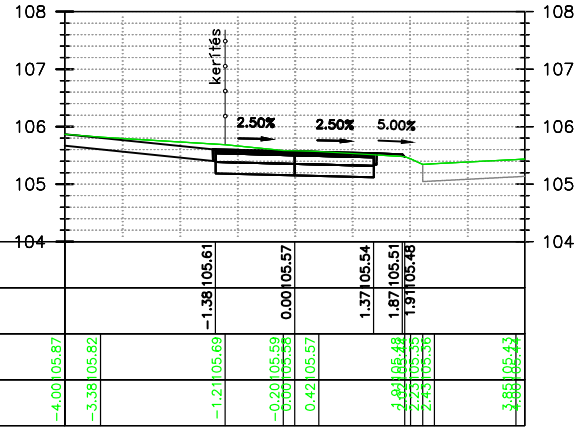
kerítés
108
107
106
105
104
2.50%
2.50%
5.00%
PÁLYASZINT
TÁVOLSÁG
TEREP
TÁVOLSÁG
105.61
105.57
105.54
105.51
105.48
-1.38
0.00
1.37
1.87
1.91
105.87
105.82
105.69
105.59
105.58
105.57
105.35
105.36
105.43
-4.00
-3.38
-1.21
-0.20
0.00
0.42
2.23
2.43
3.85
4.00

Nyomvonal Kerékpárút
0+300.00

M=1:100
Alapszint: 100.00 mBf.

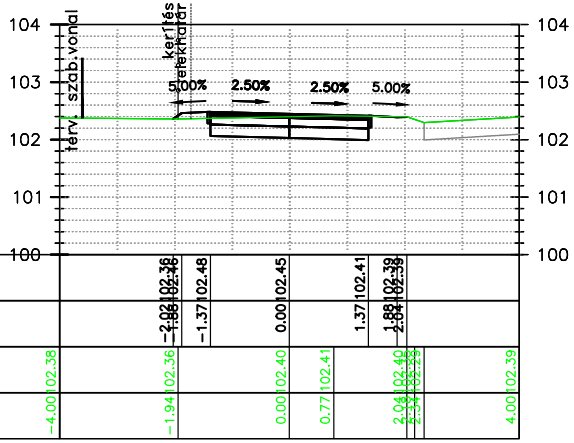
terv. szab.vonal
kerítés
telekhatár
104
103
102
101
100
5.00%
2.50%
2.50%
5.00%
PÁLYASZINT
TÁVOLSÁG
TEREP
TÁVOLSÁG
102.36
102.48
102.45
102.41
102.39
102.39
-2.02
-1.37
0.00
1.37
1.88
2.04
102.38
102.36
102.40
102.41
102.40
102.29
102.39
-4.00
-1.94
0.00
0.77
2.04
2.34
4.00

Nyomvonal Kerékpárút
0+275.00

M=1:100
Alapszint: 101.00 mBf.

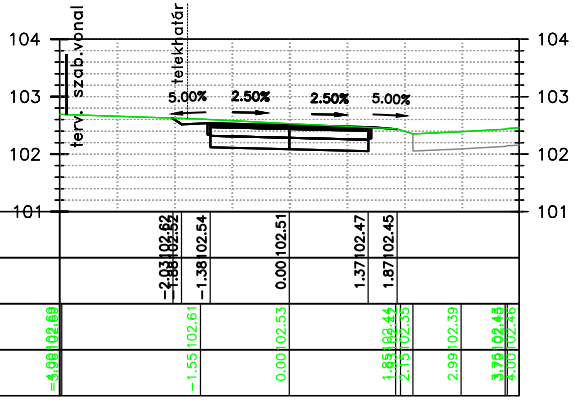
terv. szab.vonal
telekhatár
104
103
102
101
5.00%
2.50%
2.50%
5.00%
PÁLYASZINT
TÁVOLSÁG
TEREP
TÁVOLSÁG
102.62
102.52
102.54
102.51
102.47
102.45
-2.03
-1.88
-1.38
0.00
1.37
1.87
102.61
102.53
102.35
102.39
102.46
-1.55
0.00
2.15
2.99
4.00

Nyomvonal Kerékpárút
0+250.00

M=1:100
Alapszint: 101.00 mBf.

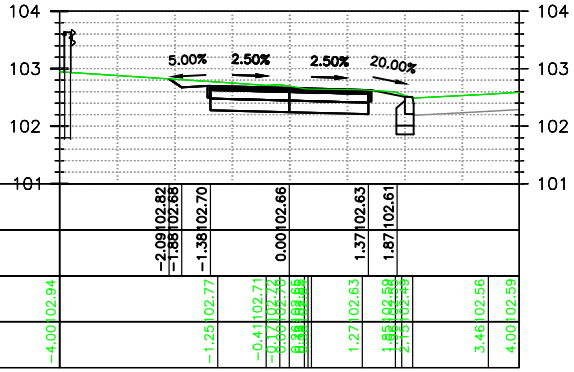
104
103
102
101
5.00%
2.50%
2.50%
20.00%
PÁLYASZINT
TÁVOLSÁG
TEREP
TÁVOLSÁG
102.82
102.68
102.70
102.66
102.63
102.61
-2.09
-1.88
-1.38
0.00
1.37
1.87
102.94
102.77
102.71
102.63
102.49
102.56
102.59
-4.00
-1.25
-0.41
1.27
2.15
3.46
4.00

Nyomvonal Kerékpárút
0+375.00

M=1:100
Alapszint: 100.00 mBf.

PÁLYASZINT
TÁVOLSÁG
TEREP
TÁVOLSÁG

Nyomvonal Kerékpárút
0+350.00

M=1:100
Alapszint: 100.00 mBf.

PÁLYASZINT
TÁVOLSÁG
TEREP
TÁVOLSÁG

Nyomvonal Kerékpárút
0+325.00

M=1:100
Alapszint: 100.00 mBf.

PÁLYASZINT
TÁVOLSÁG
TEREP
TÁVOLSÁG

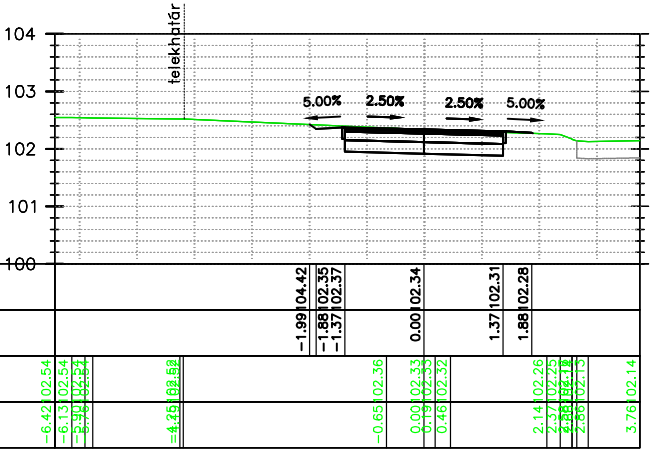
104
103
102
101
100
telekhatár
5.00%
2.50%
2.50%
5.00%
−1.99 104.42
−1.88 102.35
−1.37 102.37
0.00 102.34
1.37 102.31
1.88 102.28
−6.42 102.54
−6.13 102.54
−0.65 102.36
0.00 102.33
0.19 102.33
0.46 102.32
2.14 102.26
2.37 102.25
2.86 102.13
3.76 102.14

Nyomvonal Kerékpárút
0+450.00

M=1:100
Alapszint: 100.00 mBf.

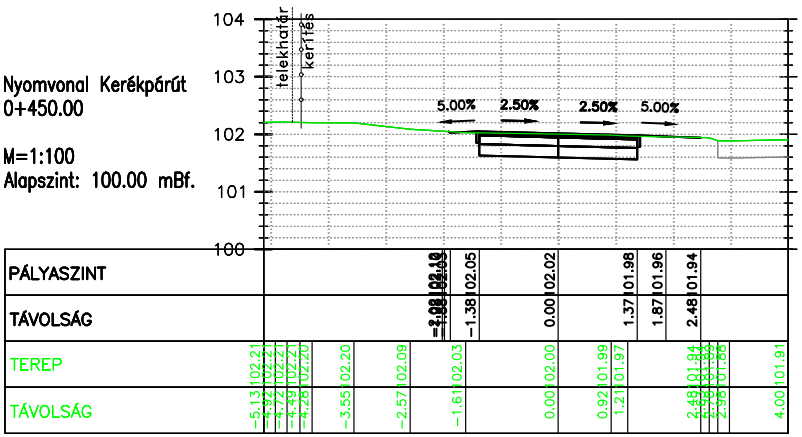
104
103
102
101
100
telekhatár
kerítés
5.00%
2.50%
2.50%
5.00%
PÁLYASZINT
TÁVOLSÁG
TEREP
TÁVOLSÁG
−1.38 102.05
0.00 102.02
1.37 101.98
1.87 101.96
2.48 101.94
−5.13 102.21
−4.92 102.21
−4.72 102.21
−4.49 102.21
−4.28 102.20
−3.55 102.20
−2.57 102.09
−1.61 102.03
0.00 102.00
0.92 101.99
1.21 101.97
2.48 101.94
2.98 101.88
4.00 101.91

Nyomvonal Kerékpárút
0+525.00

M=1:100
Alapszint: 100.00 mBf.

PÁLYASZINT
TÁVOLSÁG
TEREP
TÁVOLSÁG

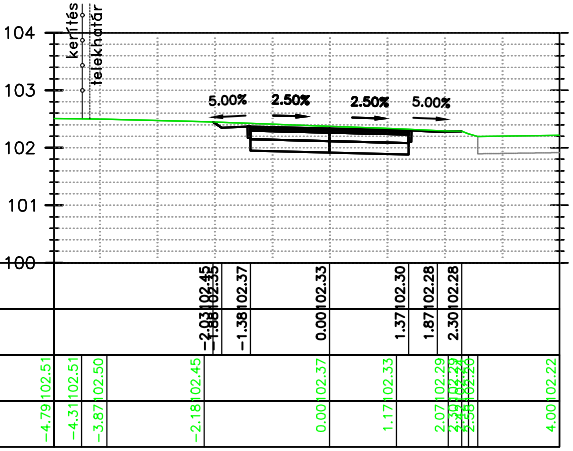
104
103
102
101
100
kerítés
telekhatár
5.00%
2.50%
2.50%
5.00%
−2.03 102.45
−1.88 102.35
−1.38 102.37
0.00 102.33
1.37 102.30
1.87 102.28
2.30 102.28
−4.79 102.51
−4.31 102.51
−3.87 102.50
−2.18 102.45
0.00 102.37
1.17 102.33
2.07 102.29
4.00 102.22

Nyomvonal Kerékpárút
0+425.00

M=1:100
Alapszint: 100.00 mBf.

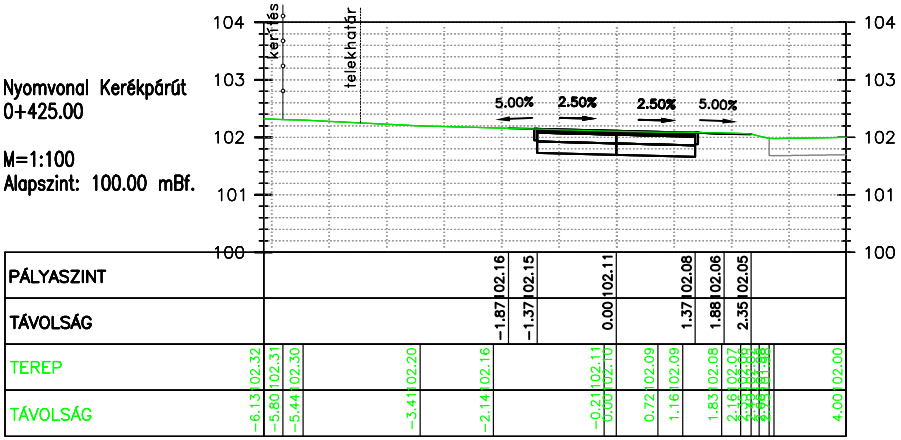
104
103
102
101
100
kerítés
telekhatár
5.00%
2.50%
2.50%
5.00%
PÁLYASZINT
TÁVOLSÁG
TEREP
TÁVOLSÁG
−1.87 102.16
−1.37 102.15
0.00 102.11
1.37 102.08
1.88 102.06
2.35 102.05
−6.13 102.32
−5.80 102.31
−5.44 102.30
−3.41 102.20
−2.14 102.16
−0.21 102.11
0.00 102.10
0.72 102.09
1.16 102.09
1.83 102.08
2.16 102.07
4.00 102.00

Nyomvonal Kerékpárút
0+500.00

M=1:100
Alapszint: 100.00 mBf.

PÁLYASZINT
TÁVOLSÁG
TEREP
TÁVOLSÁG

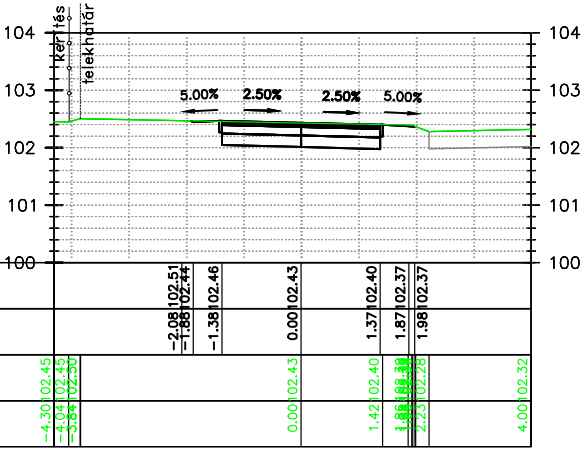
104
103
102
101
100
kerítés
telekhatár
5.00%
2.50%
2.50%
5.00%
−2.08 102.51
−1.88 102.44
−1.38 102.46
0.00 102.43
1.37 102.40
1.87 102.37
1.98 102.37
−4.30 102.45
−4.04 102.45
−3.84 102.50
0.00 102.43
1.42 102.40
2.23 102.28
4.00 102.32

Nyomvonal Kerékpárút
0+400.00

M=1:100
Alapszint: 100.00 mBf.

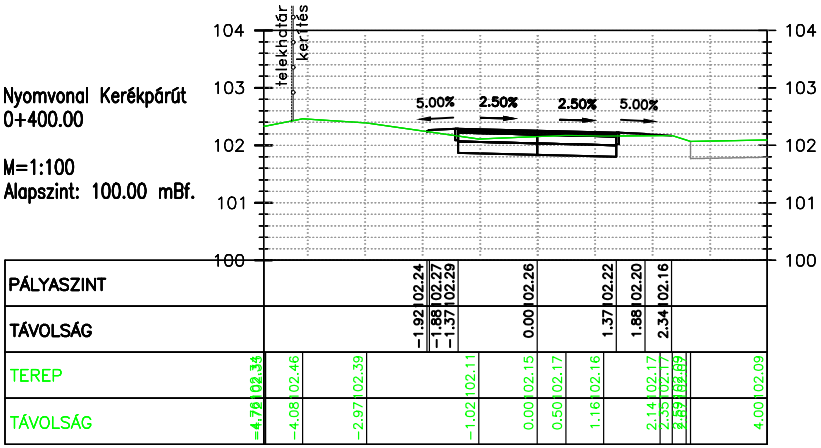
104
103
102
101
100
telekhatár
kerítés
5.00%
2.50%
2.50%
5.00%
PÁLYASZINT
TÁVOLSÁG
TEREP
TÁVOLSÁG
−1.92 102.24
−1.88 102.27
−1.37 102.29
0.00 102.26
1.37 102.22
1.88 102.20
2.34 102.16
−4.08 102.46
−2.97 102.39
−1.02 102.11
0.00 102.15
0.50 102.17
1.16 102.16
2.14 102.17
2.35 102.17
4.00 102.09

Nyomvonal Kerékpárút
0+475.00

M=1:100
Alapszint: 100.00 mBf.

PÁLYASZINT
TÁVOLSÁG
TEREP
TÁVOLSÁG

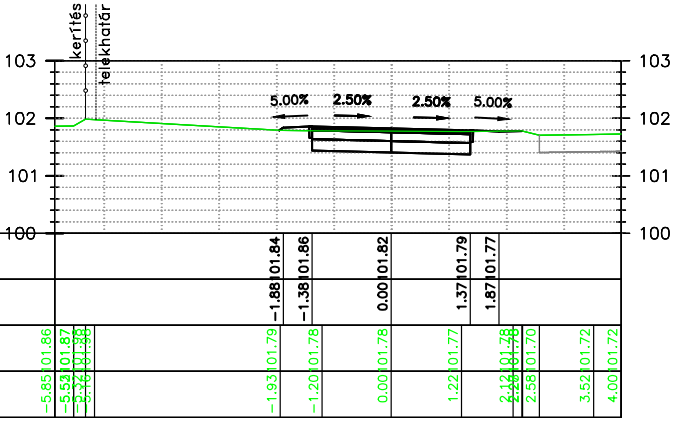

kerítés
telekhatár
103
102
101
100
5.00%
2.50%
2.50%
5.00%
-1.88 101.84
-1.38 101.86
0.00 101.82
1.37 101.79
1.87 101.77
-5.85 101.86
-5.52 101.87
-1.93 101.79
-1.20 101.78
0.00 101.78
1.22 101.77
2.12 101.78
2.58 101.70
3.52 101.72
4.00 101.72

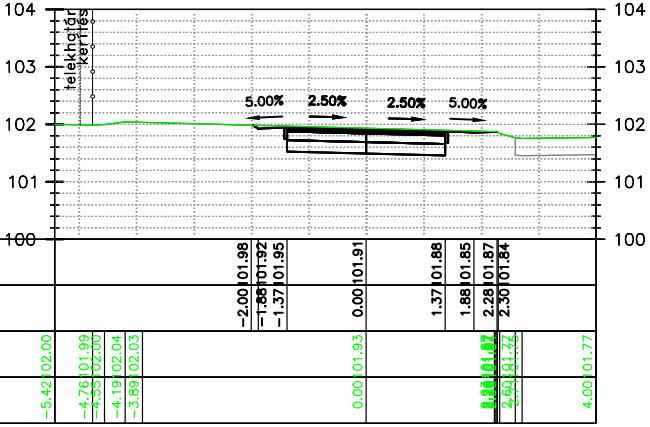

telekhatár
kerítés
104
103
102
101
100
5.00%
2.50%
2.50%
5.00%
-2.00 101.98
-1.88 101.92
-1.37 101.95
0.00 101.91
1.37 101.88
1.88 101.85
2.28 101.87
2.30 101.84
-5.42 102.00
-4.76 101.99
-4.55 102.00
-4.19 102.04
-3.89 102.03
0.00 101.93
2.60 101.72
4.00 101.77

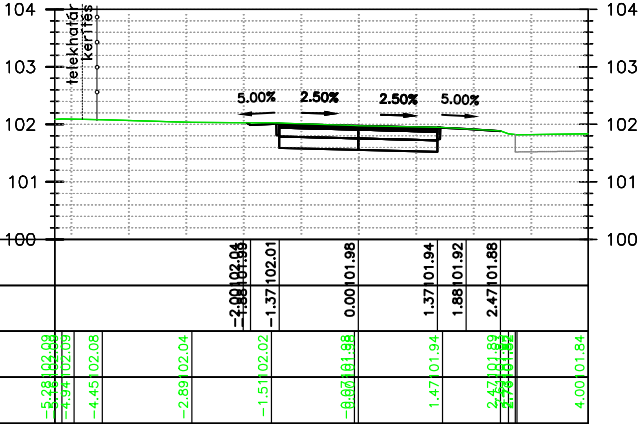

telekhatár
kerítés
104
103
102
101
100
5.00%
2.50%
2.50%
5.00%
-1.37 102.01
0.00 101.98
1.37 101.94
1.88 101.92
2.47 101.88
-4.45 102.08
-2.89 102.04
-1.51 102.02
1.47 101.94
4.00 101.84

"KÖZMŰTERV-M'93" Kft.
4400 NYÍREGYHÁZA, Selyem u. 21/B. I/1.
Tel.: 42-437-201
info@kozmutervm93.hu
Mérnökkamarai nysz.: C-15-000126

Munka megnevezése:

Nyíregyháza
Sóstóhegyi úton elválasztás nélküli gyalog- kerékpárút kialakítása
Kiviteli terv

Rajz megnevezése:

Keresztszelvények I.
0+000 - 0+475 kmsz.

Törzsszám: 515/17

Kelt: 2017.08.

Méretarány: 1:100

Tervfajta: KT.

Rajzszám: U-4.1

Ez a terv az érvényes jogszabályok alapján szerzői jogvédelem alatt áll. A jogtulajdonos engedélye nélkül felhasználni, másolni, módosítani TILOS!

Ügyvezető:	Vezető-tervező:	Tervező:	Szerkesztő:
Major Gabriella	Név: ifj.Major Ferenc Eng szám: KÉ-K/15-0229 VZ-TEL/15-0229	Név: Kovács Marcell Eng szám: KÉ-K/15-0917	